KLUBBEN Danmark

Sammen om sejlads, fællesskab og gode oplevelser

TURSEJLADS 2027

24. juni - 10.juli

Oplev Smålandsfarvandet & Møn - sammen

-fra togtstart i Skælskør til togtmål på Omø

9 havne
Én uforglemmelig oplevelse

Tag med LM Klubben på en fantastisk sejltur til Smålandsfarvandet og rundt om Møn. Vi besøger charmerende havne, nyder fællesskabet og skaber minder for livet



DESTINATIONER PÅ TOGTET

0. **Skælskør – tur start**
1. **Femø**
2. **Hårbølle**
3. **Klintholm**
4. **Stege**
5. **Kalvehave**
6. **Vordingborg**
7. **Karrebæksminde**
8. **Omø – tur mål**

FORBEHOLD FOR ÆNDRINGER

FÆLLESSKAB
Sejl sammen med andre LM-medlemmer og skab nye venskaber

OPLEVELSER
Oplev smukke havne, lokale seværdigheder og den unikke ø- stemning

SEJLADSGLÆDE
Etapevis sejlads i et tempo, hvor alle kan være med

MINDER
Tag del i en tur, du vil huske længe – både på vandet og i hjertet

Sammen om sejlads, fællesskab og gode oplevelser

Eventyret venter ikke på den perfekte vind - men på dig!

En sommeroplevelse gennem Smålandsfarvandet og rundt om Møn - sammen med gode sejlervenner



Formålet med sommertogtet er at ryste os tættere sammen som mennesker og skabe rammerne for det gode, uformelle samvær. Selvom vi deler passionen for LM-Både, er det relationerne på tværs af broen, de fælles oplevelser i havnene og den gensidige hjælpsomhed, der er i centrum. Togtet er et bevidst frirum til at styrke det sociale sammenhold og venskaberne i LM Klubben.

Vi sejler vi i fællesskab, men med friheden til at nyde turen i eget tempo og bryde ud fra flotillen hvis ønske hertil. Hver havn byder på nye oplevelser, hyggelige aftener på kajen, fælles middage, udflugter og masser af tid til at dele erfaringer om livet ombord på vores elskede LM-både. Turleder har ikke planlagt aktiviteter på forhånd hjemmefra – aktiviteterne må skabes af deltagerne undervejs.

OPGAVE TIL DIG SOM DELTAGER

Hver besætning har én opgave på togtet – i eget valgt havn at byde ind med en aktivitet f.eks. besøg på museum, en kirke, et galleri, en naturvandring eller noget helt andet.
DERFOR: Søg oplysning om din udvalgte destination og giv dine togt- og sejlervenner inspiration og oplevelse.
Togtdeltagerne kan vælge deltagelse eller fravælge deltagelse uden begrundelse skal gives.

DELTAGERKRAV & BEGRÆNSNING

For gennemførelse af togtet sættes mindste antal både til 5 og højeste antal både til 10 LM både af sikkerhedsmæssige hensyn.
Ved eventuel aflysning af togtet vil alle få refunderet sin deltagerbetaling.



MØDETID OG STED

Vi mødes i Skælskør.
Der holdes et eftermiddags- eller aftenmøde forud for togtet med gennemgang af togtplanerne. Vi forsøger at holde mødet i Skælskør Bådelaug's sejlerstue, Havnevej 22, Skælskør. Tidspunkt besluttes når alle er nået frem.

TOGTSTART

LM Klubbens sommertogt begynder med afsejling fra havnen fredag d. 25. juni 2027 kl. 0900

TOGTAFSLUTNING

Togtets planmæssige afslutning er lørdag d. 10. juli – dagen efter vi er nået vejs ende på toget – på Omø. Vi afslutter oplevelserne med evaluering af togtet, fælles spisning og afslutningssamvær.

DELTAGERBETALING

Prisen for deltagelse er 500 kr. pr. båd og som betales ved tilmelding.
Deltagerbetalingen dækker over udgifter til fælles aktiviteter under togtet.
Deltagerne dækker selv egne udgifter til havnepenge, brændstof, proviant m.m.

TILMELDING

Tilmelding senest 5. juni 2027 – eller når der er tilmeldt max. antal både.
Tilmelding på LM Klubbens hjemmeside og webshop

VENTELISTE

Skulle der blive behov for venteliste, oprettes sådan hos turleder

FRAMELDING

Framelding senest 5. juni 2027. Framelding efter togtstart vil indebære, at man ikke får refunderet sin deltagerbetaling.

Sammen om sejlads, fællesskab og gode oplevelser

fællesskab på vandet!

-og på land



TURLEDER & KONTAKT UNDER SEJLADS

Heriuf Jensen – tlf. 27 28 34 01
Mail: herluf.jensen@webspeed.dk
VHF-kanal 7 eller telefon
Alle deltagerbåde får udleveret liste med kontaktinformationer.

SIKKERHED TIL SØS

Vi lægger stor vægt på sikkerheden i LM Klubben og derfor også under togtet.
Vi vurderer dagligt vejrudsigterne og farvandet vi skal besejle meget nøje og pointerer, at vi er **"lystsejlere"** med tryk på **"lyst".** Derfor står vi som udgangspunkt ikke til søs med vind **over de 8 m/s**.

SKIPPERS LOD:

- altid underlagt vejrgudernes luner

Hvis vejret tilsiger det, eller vi på møde bliver enige om at tage en ekstra dag i havnen for at udforske lokaliteten nærmere – ja så gør vi det. Tilsvarende kan vi også omlægge ruten eller afkorte et havnebesøg.
Togtet, etaperne, planlagt tid og rute skal således tages med ET STORT forbehold for ændringer



Vi anbefaler på det kraftigste medlemskab af DSRS

DANSK SØREDNINGSSELSKAB





SKIPPERMØDER – er for alle deltagere.

Vi holder møde dagligt efter anløb af bestemmelsesstedet for evaluering af turen og for planerne for havnebesøget.
På møderne kan deltagerne byde ind med deres planlagte aktiviteter. Øvrige deltagere kan så tilvælge eller fravælge deres deltagelse.

Vi holder også møde før afsejling til øjeblikkelig vurdering af vejret, farvandet og rute. Tidspunktet bestemmes fra dag til dag.

HAVNENE – og specielt om Vordingborg Kommunes rabatordning.

Ved tre sammenhængende overnatninger i havnene under Vordingborg kommune, er den 3.die overnatning gratis. Systemet registrerer dine sammenhængende overnatninger på tværs af kommunens havne.

Andre kommuner som Slagelse og Lolland har lignende rabatordninger, som vi desværre ikke kan få gavn af på vores togt.

Rabatordningens betydning for LM Klubbens sommertogt

For at vi på LM Klubbens sommertogt skal få glæde af Vordingborg Kommunes rabatordning, skal vi i kommunens havne - hver dag betale for én overnatning - selv om vi har planer om 2 eller flere overnatninger.

Følgende havne på togtet hører under Vordingborg Kommune: Hårbølle, Klintholm, Stege, Kalvehave, Vordingborg.





Sammen om sejlads, fællesskab og gode oplevelser

LM KLUBBENS SOMMERTOGT 2027

Smålandsfarvandet & Møn

8 etaper – én uforglemmelig sejlads



FORBEHOLD FOR ÆNDRINGER

etape	dato	ugedag	fra havn	til havn	sømil	sømil ialt
	24-jun	torsdag	Skælskør	ankomstdag	0,0	0,0
1.etape	25-jun	fredag	Skælskør	Femø	25,0	25,0
	26-jun	lørdag	Femø	oplevelsesdag	0,0	25,0
2.etape	27-jun	søndag	Femø	Hårbølle	27,0	52,0
	28-jun	mandag	Hårbølle	oplevelsesdag	0,0	52,0
3.etape	29-jun	tirsdag	Hårbølle	Klintholm	16,0	68,0
	30-jun	onsdag	Klintholm	oplevelsesdag	0,0	68,0
4.etape	01-jul	torsdag	Klintholm	Stege	33,0	101,0
	02-jul	fredag	Stege	oplevelsesdag	0,0	101,0
5.etape	03-jul	lørdag	Stege	Kalvehave	5,0	106,0
	04-jul	søndag	Kalvehave	oplevelsesdag	0,0	106,0
6.etape	05-jul	mandag	Kalvehave	Vordingborg	11,0	117,0
	06-jul	tirsdag	Vordingborg	oplevelsesdag	0,0	117,0
7.etape	07-jul	onsdag	Vordingborg	Karrebæksminde	24,0	141,0
	08-jul	torsdag	Karrebæksminde	oplevelsesdag	0,0	141,0
8.etape	09-jul	fredag	Karrebæksminde	Omø	16,0	157,0
	10-jul	lørdag	Omø	afslutningsdag	0,0	157,0
	11-jul	søndag	Omø	afrejsedag		



Sammen om sejlads, fællesskab og gode oplevelser

0 SKÆLSKØR



ETAPERNE

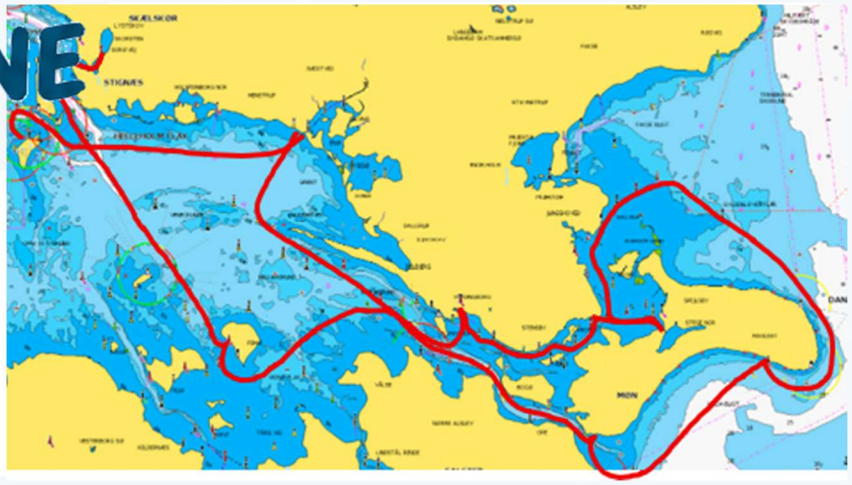

LM KLUBBENS SOMMERTOGT START

LM Klubbens tursejlads 2027 begynder her i Skælskør. Vi sætter kursen sydøst over Smålandsfarvandet mod Femø

START DESTINATION

Skælskør er en gammel og hyggelig købstad på Sydvestsjælland med cirka 6500 indbyggere, der hører under Slagelse Kommune. Byen opstod som et fiskerleje i 1100-tallet og fik købstadsstatus senest i 1240. Navnet kommer af "skelfisk" (musling) og "ør" (gruset strandbred). Byen blev i Valdemars Jordbog fra 1231 kaldt ***Skælfiskør***. Derfor er der en musling i byvåbnet.

Før i tiden var Skælskør er et vigtigt overfartssted til Fyn og Langeland, men da skibene blev større, overtog Korsør rollen.

Skælskør er kendt for sine smalle stræder, gamle bindingsværkshuse og det smukke havnemiljø ved Skælskør Fjord og Nor. De bedste seværdigheder i Skælskør er bl.a. Borreby Herreborg, som er et af Danmarks bedst bevarede Herreborg. Borreby Herreborg huser i dag Skælskør Teater. Det røde pakhus. Byens maritime kulturhus og samlingssted for sejlere og mange kulturevents.

Området er blandt andet kendt for store virksomheder som Harboe, senneps- og dressing producenten Bähncke.



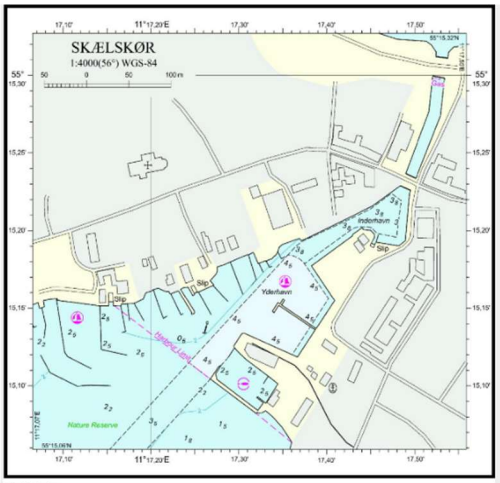

Turistinformation:

https://www.bykontoret.dk/

1 FEMØ

ETAPEN

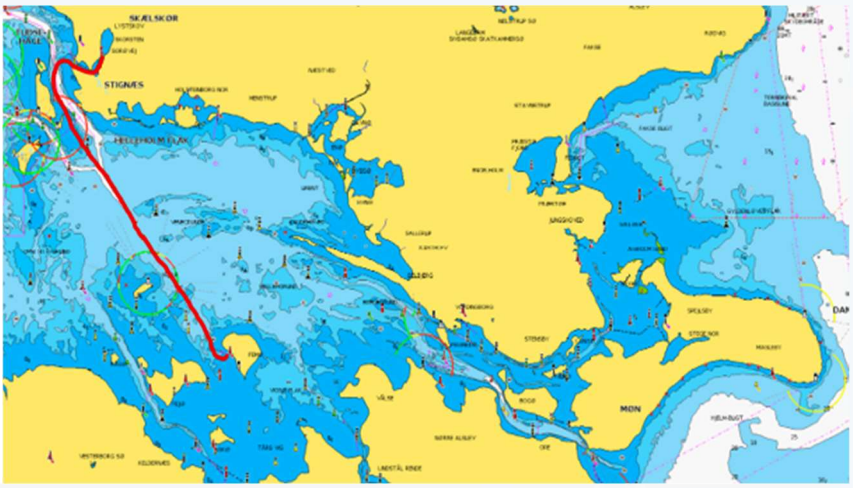

Skælskør-Femø

ca. 25 sømil.

Vi har sejlet tværs ned gennem Smålandsfarvandet og passeret Vejrø på vores Styrbord side. Vi er nu nået til øen Femø.

DESTINATIONEN



Femø – *hvor himlen kysser jorden.*

Femø er en bakket moræne-ø i Smålandsfarvandet nord for Lolland, kendt for sit unikke kuperede landskab, historiske landsbyer og stærke kulturfællesskaber. Øen dækker et areal på 11,4 kvadratkilometer og huser omkring 120 faste indbyggere.

Øen er opdelt i Nørreby og Sønderby, hvor der går mange stier mellem byerne. Her finder du gamle huse, en lokal kirke og Femø Kro med lidt til ganen.

På øen holdes stadig hvert år kvindelejr - og Femø Kvindelejr er Danmarks ældste lejr.

Turistinformation:

https://femo.dk/praktisk-info/



2 HÅRBØLLE

ETAPEN

Femø-Hårbølle
ca. 27 sømil.

Fra Femø er turen gået ind i Storstrømmen og videre i Grønsund. Vi har passeret øen Bogø på vores bagbord side og Stubbekøbing by på vores styrbord side og er nået til Hørbølle havn.



DESTINATIONEN

Hårbølle er en charmerende landsby og et idyllisk havneområde beliggende på det vestlige Møn i Vordingborg Kommune. Området er kendt som en gemt perle, der kombinerer autentisk maritim stemning med naturskønne omgivelser, kunsthåndværk og gode badestrande.

Hårbølle havn er en lille, livlig lystbådehavn præget af traditionelle røde træhuse, lokale fiskere og en afslappet atmosfære. Hårbølle strand og Pynt er lækker sandstrand velegnet til afslapning og badning. Farvandet omkring pynten er desuden et kendt paradis for lystfiskere, især efter havørred og torsk om efteråret.

Hårbølle Havne Høker er en populær og hip havnecafe og butik, hvor du kan få en god kaffe og oplevet det lokale liv.

Området huser lokale gallerier, en pottemager og glaskunst. Derudover finder du det lokale Hårbølle Mejeri, som er kendt for sine økologiske specielle oste af både ko-, får-, og gedemælk.



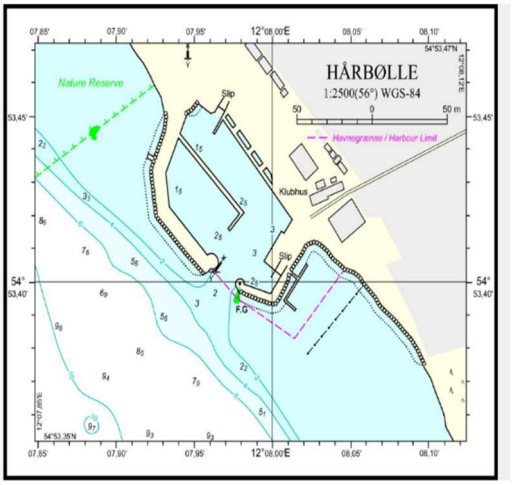

Turistinformation:

https://www.moenstrandcamping.dk/aktiviteter/brochurer/

3 KLINTHOLM

ETAPEN

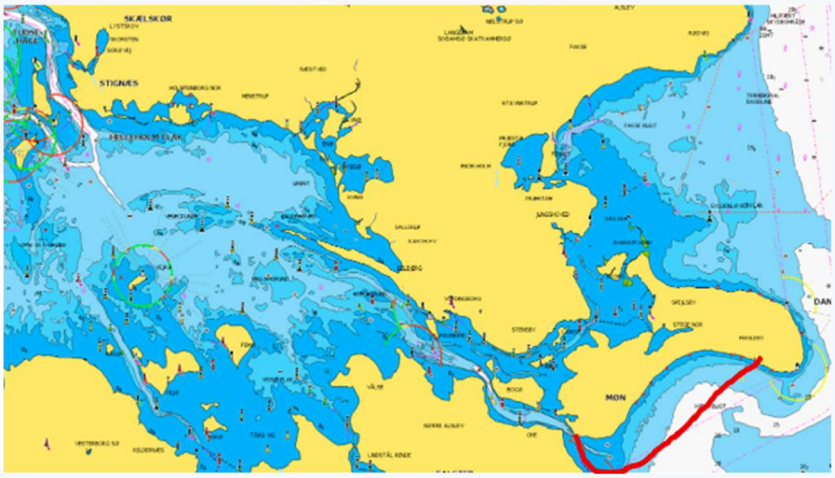

Hårbølle-Klintholm
ca. 16 sømil

Vi er nu sejlet gennem Grønsund, ud i Østersøen og til Klintholm, som ligger på sydsiden af Møn i Hjelm Bugt.

DESTINATIONEN

Klintholm Havn er en levende og idyllisk lystbåde- og fiskerihavn beliggende på Møns sydkyst, tæt ved den verdenskendte Møns Klint.

Havnen blev oprindeligt oprettet som udskibningshavn for det nærliggende Klintholm Gods. Havnen har gennemgået en stor forvandling fra at være en traditionel industri- og fiskerihavn til at blive et livligt centrum for kystturisme, sejlere og naturoplevelser. Ud over turisme fungerer havnen i dag som base for servicering af havvindmøller i Østersøen.

Om sommeren er der masser af liv med sejlbåde, fiskekuttere, restauranter, fiskebutikker og cafeer. Således byder havnen på alt fra uformel havnehygge til fine gourmetoplevelser – heriblandt restaurant ND122 beliggende i et smukt gammelt fiskerhus.

Fra Klintholm kan anbefales flere vandreture. De kombinerer de åbne kyststrækninger med de tætte gamle bøgeskove i Klinteskoven. En vandrerute (13km) forbinder Klintholm Havn med Møns Klint. Den fører dig langs sydkystens strande og op til det bakkede terræn med kridtklitterne. Ruten er moderat udfordrende med en højdeforøgelse på omkring 231 meter.

Der er offentlig buskørsel (bus 678) fra Klintholm til Møns Klint - GeoCentret og retur. Busturen tager ca. 20 min.

Turistinformatio:

Møns Klint og Klintholm. Naturstyrelsens turfolder nr. 53 over "øvrige Sjælland og Sydhavsøerne" finder du her.

https://naturstyrelsen.dk/find-et-naturomraade/foldere



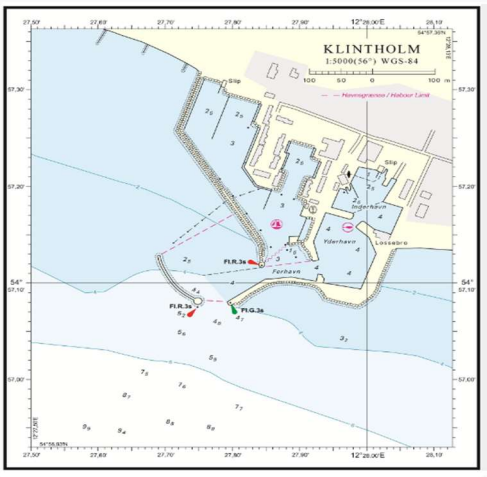

MØNS KLINT

Højdepunktet på LM Klubbens sommertogt! Strækningen fra Klintholm havn, rundt om Møns Klint og op til Bøgestrømmen byder på Danmarks mest dramatiske kystnatur, men ruten kræver opmærksomhed på grund af de bratte skift i vind og strøm.



1. VINDEN OG KLINTE SKYGGEEFFEKT

VESTLIG VIND (GÆNGS SOMMERVIND) Hvis vinden kommer fra vest eller sydvest, vil vi have fin medvind ud af Klintholm. Når vi runder den sydøstlige pynt, (ved fyret) og sejler nordpå langs selve Møns Klint, vil den høje klint tage af for vinden. Her kan vi opleve næsten havblik, men pas på **faldvinde**, der kan slå ned over klinten i kraftige stød.

ØSTLIG VIND (DEN KRITISKE RETNING)

Blæser det fra øst eller nordøst, skal vi være meget påpasselige. Vinden står her direkte ind på klinten, og bølgerne slår hårdt mod kysten uden mulighed for at søge nødhavn. Det kan skabe en ubehagelig, krap sø på grund af bølgereflektionerne fra kridtvæggen.

2. STRØMMEN VED 'SJÆLLANDS UDPOST'

Farvandet ud for Møns Klint er berygtet for sine omskiftelige strømforhold.

Strømmen løber primært enten mod nord eller mod syd.

Når Østersøen ”tømmes” eller ”fyldes”, kan strømmen let løbet med 1,5 til 2 knob ud for pynten. Det kan give en mærkbar rygvind eller en hård modstrøm, som man skal kæmpe imod hele vejen op til Bøgestrømmen.

Med vindstyrke over 8 m/s fra øst eller sydlig retning indstilles turistsejlads fra Klintholm havn typisk pga. hård sø og brænding ind mod klinten.

3. INDSEJLINGEN TIL BØGESTRØMMEN

Når vi forlader det dybe vand ud for klinten og bevæger os mod Bøgestrømmen, ændrer farvandet fuldstændig karakter.

Vi går fra åbent, dybt hav til et meget lavvandet og smalt afmærket løb.

Vi skal holde nøje øje med afmærkningerne. Kommer vi udenfor sejlrenden her, går man let på grund.

Tjek gerne den aktuelle vandstand, da vind fra østlige retninger kan stuve vandet op, medens vestlig vind kan ”blæse vandet ud” af Bøgestrømmen og gøre renden endnu mere lavvandet.

Sammen om sejlads, fællesskab og gode oplevelser

4 STEGE

ETAPEN



Klintholm-Stege
ca. 33 sømil.

På vores videre tur har vi passeret forbi turens højdepunkt Møns Klint og er nu kommet ind i Bøgestrømmen. Bøgestrømmen er lavvandet og derfor følger vi sejlrenden slavisk til Stege, som ligger i bunden af bugten. Togtets længste etape.

DESTINATIONEN

Stege er den største by og uofficielle hovedby på øen Møn, beliggende i Vordingborg Kommune. Byen har ca. 3.800 indbyggere og er i dag helt sammenvokset med nabobydelen Lendemarke. Stege er kendt som en af Danmarks ældste og bedst bevarede middelalderbyer, hvor historiens vingesus tydeligt mærkes i de krogede, brostensbelagte gader.

Byen opstod omkring år 1200 i bunden af Stege Bugt ved udløbet af Stege Nor. Navnet stammer fra det oldnordiske ord *"Stikæ"*, som henviser til de kraftige pælerækker, man kørte i havnebunden for at beskytte byen mod søbårne angreb. Stege fik sine officielle købstadsprivilegier i 1268. I senmiddelalderen oplevede byen en enorm storhedstid takket være det rige sildefiskeri i Øresund. Handlen med sild gjorde Stege til en af rigets vigtigste handelsbyer, indtil sildene pludselig forsvandt i 1500-tallet.



Stege er en af de få danske byer, der har bevaret store dele af sit oprindelige militære forsvarsanlæg. Byen har en af Danmarks absolut bedst bevarede byporte fra middelalderen. Den smukke port er opført i munkesten og kridtsten og stammer helt tilbage fra slutningen af 1400-tallet. Byens store voldanlæg og voldgraven omkranser stadig den gamle bymidte. Volden har historisk beskyttet byen mod både lybækkere og svenskere

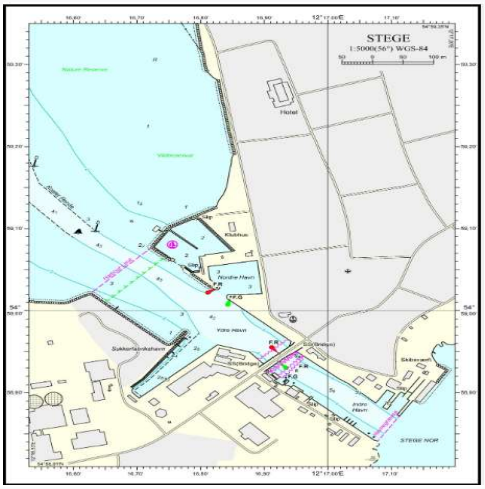

Turistinformation:

https://www.sydsjaellandmoen.dk/stege

5 KALVEHAVE

ETAPEN



Stege-Kalvehave
ca. 5 sømil.

Vi har nu sejlet i Ulvsund og i beskyttet farvand. Togtets korteste etape. Byen Kalvehave ligger meget tæt på Dronning Alexandrines Bro - kaldet Mønbroen. Fra havnen er der flot udsigt til broen.

Gennemsejlingshøjde 26m.

DESTINATIONEN

Kalvehave er reelt opdelt i to områder: det oprindelige **Gammel Kalvehave** omkring kirken samt selve færgebyen og havneområdet, der voksede frem omkring det gamle færgeleje. Havnen har plads til cirka 300 både. Fra havnen sejler Danmarks ældste fungerende stålfærge i sommertiden mellem Kalvehave og Stege.



Lige ud for kysten ligger øen **Lindholm**, som historisk husede Statens Veterinære Institut for Virusforskning. **Lindholm** blev for få år siden også kendt for politikernes overvejelse med at flytte udrejsecentret Kærshovedgård's udviste beboer til stedet, hvilket mødte stor modstand og blev opgivet.

Kalvehave er en hyggelig havneby med 573 indbyggere. Byen ligger smukt placeret ud til Ulvsund i Vordingborg Kommune. Byen fungerer som det naturlige bindested mellem Sjælland og Møn via den ikoniske Dronning Alexandrines Bro (også kendt som Mønbroen).

Området har dybe rødder med mange fund af flinteredskaber og gamle bopladser fra stenalderen. Byen nævnes første gang i 104 som ***Kaluehaghæ*** eller ***Skånningehafn,*** hvor det var kendt for enorme sildefangster. Fra 1897 til 1959 var byen forbundet med Vordingborg via privatjernbane.

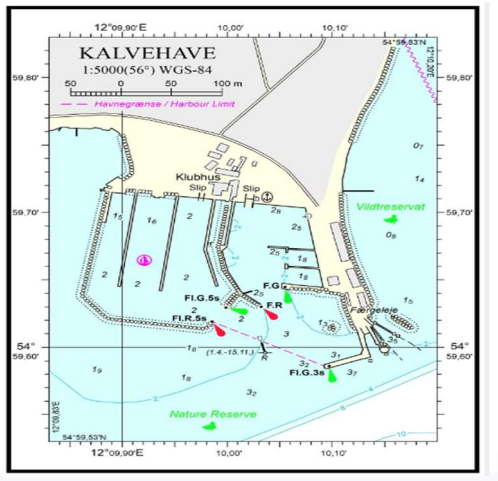

Attraktioner på stedet er "Den gule Stald" beliggende på havnen og som fungerer som kulturhus med udstillinger, koncerter og cafe.

Turistinformation:

https://www.sydsjaellandmoen.dk/kalvehave-havn-gdk615329

6 VORDINGBORG

ETAPEN

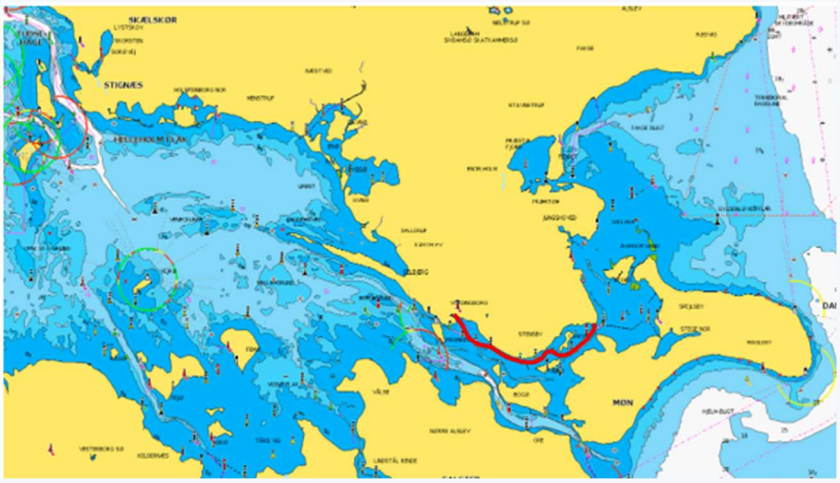

Kalvehave-Vordingborg
ca. 11 sømil.

Vi har sejlet under Dr. Alexandrines Bro ved Kalvehave (26m) kaldet Mønbroen og videre mod vest i Ulvsund – passet Farøbroen, der faktisk består af to broer med Farø i midten.

DESTINATIONEN

Vordingborg er historisk set Danmarks vigtigste bro-by, placeret strategisk på Sydsjælland som det naturlige knudepunkt mellem Sjælland og Falster. Byen er verdenskendt for sin rige middelalderhistorie og sit vartegn, Gåsetårnet, men i moderne tid defineres dens geografi og infrastruktur i høj grad af de monumentale broer over Masnedsund og Storstrømmen.



Vordingborg har købstadstatus med cirka 12000 (17000 med satellitbyer) indbyggere og fungerer som hovedby i Vordingborg Kommune.

Gåsetårnet er byens berømte vartegn og det eneste bevarede kongeborgtårn fra middelalderen. En guldgås sidder på toppen som en historisk hån mod Hansestæderne. Tårnet er 26 meter højt og murerne er op til 3,5 meter tykke i bunden. Vordingborg slot blev opført i 1100-tallet af Valdemarerne som værn mod venderne.

Borgcenter på slotbanken. Et moderne museum på slotsbanken i gåafstand fra havnen ca. 600 m

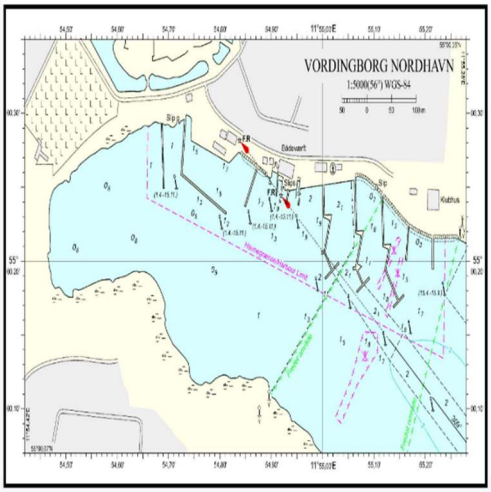

Turistinformation:

https://www.sydsjaellandmoen.dk/turistinformation-danmarks-borgcenter-gdk615137

7 KARREBÆKSMINDE

ETAPEN



Vordingborg-Karrebæksminde ca. 24 sømil.

Turen er gået videre fra Vordingborg i Storstrømmen, sydøst om Masnedø, mod vest og under Margrethe II,s Bro. Vi er nu igen tilbage i Smålandsfarvandet. Vi er ved indsejlingen til Næstved, hvor byen Karrebæksminde ligger ved fjordmundingen.

DESTINATIONEN

Karrebæksminde er et charmerende havne- og fiskerleje på Sydsjælland, der ligger ud til Smålandsfarvandet og Karrebæk Fjord cirka 9 kilometer sydøst for Næstved. Byen har omkring 1800 indbyggere, men vokser om sommeren på grund af mange turister.

Byen er nært forbundet med naboøen Enø, som er for sine strandenge, fuglereservater og feriestemning. De to områder forbindes af Karrebæksmindebroen også kaldet "Græshoppebroen". Karrebæksmindebroen er en klapbro, der kaldes sådan i folkemunde, fordi den er malet grøn og udsmykket med følehorn og et ansigt, så den ligner en græshoppe, når den åbner og lukker.

Karrebæksminde og Karrebæksminde Bugten er et velkendt turistområde

.

Turistinformation:

https://www.sydsjaellandmoen.dk/karrebaeksminde



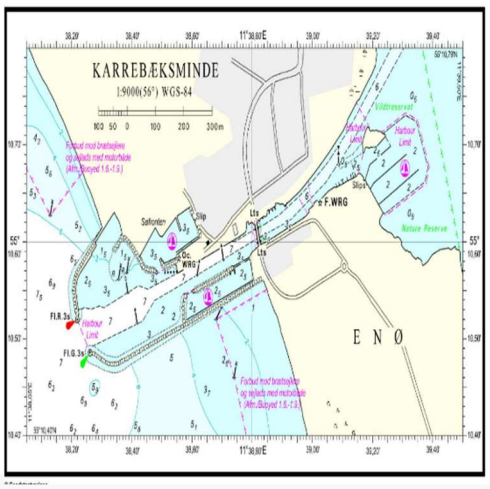

8 OMØ

ETAPEN

Karrebæksminde-Omø
ca. 19 sømil.

Vi har nu tilbagelagt den sidste etape på LM Klubbens sommertogt til Smålandsfarvandet og rundt om Møn. Sidste stop på årets togt er Omø.

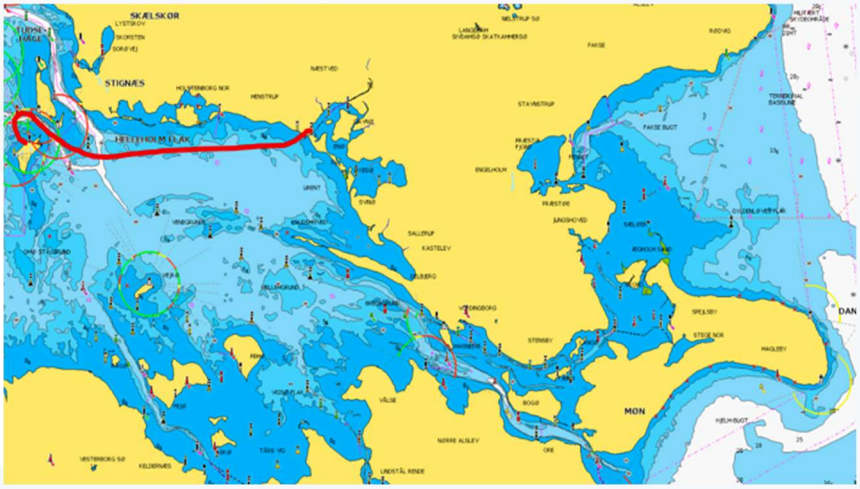

ENDEDESTINATION

Smålandsfarvandet. Den hører under Slagelse Kommune, måler 4,5 kvadratkilometer og har 155 fastboende indbyggere (2026). Øen er kendt for sin rige natur, sit stærke lokale fællesskab og blev kåret til **Årets Ø i 2023 og havnen Årets havn i 2017**



Øen har 2 byer. **Kirkehavn:** Havnebyen på nordvestsiden, hvor færgen lægger til. Her finder du en aktiv fiskerihavn, fiskerbutik, campingplads og en populær lystbådehavn. **Omø By:** Landsbyen midt på øen. Den rummer historiske bindingsværkshuse, Omø kirke, øens skole samt den lokale dagligvarebutik.

Hvorfor hedder øen **OMØ** -udtale **OM'ø**. Omø har formentlig fået sit navn efter den lyd, som kommer når havet slår mod kysten. Nogle mener dog, at navnet kommer af, at Omø ligger *"omme bag Agersø"* – men det afhænger vist af på hvilken ø man bor på.

Vandreruten rundt om øen er cirka 13 kilometer lang. På havnen kan man imidlertid låne cykler eller køre med traktorbussen, der tilbyder guidede rundture.

Turistinformation:

https://www.omoe-net.dk/services-1

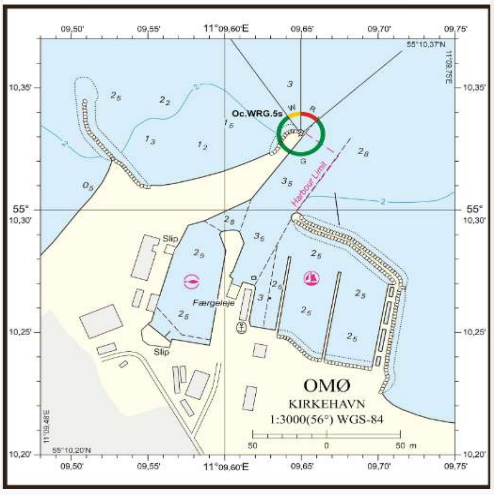

ENDE DESTINATIONEN

Med ankomst til Omø er LM Klubbens Sommertogt 2027 nået til vejs ende. Men inden vi igen sejler hver til sit, samles vi i havnens sejlerstue til hyggeligt socialt samvær, hvor vi kan mindes de mange fælles oplevelser og evaluere turen.

Herefter skilles vores veje for denne gang – med gode minder i bagagen og måske allerede med drømme om nye eventyr og fremtidige togter i LM Klubbens navn.

Vil du opleve eventyret sammen med os – da brug
linket her til at tilmelde dig
https://lmklubben.dk/sommertogt-2026-tilmelding-mm/

Drømmene om eventyret

VI UDLEVER DEM

-sammen



KLUBBEN Danmark

Et godt sted at hente ny viden
Et godt sted at dele din viden
Et godt sted at finde nye venner